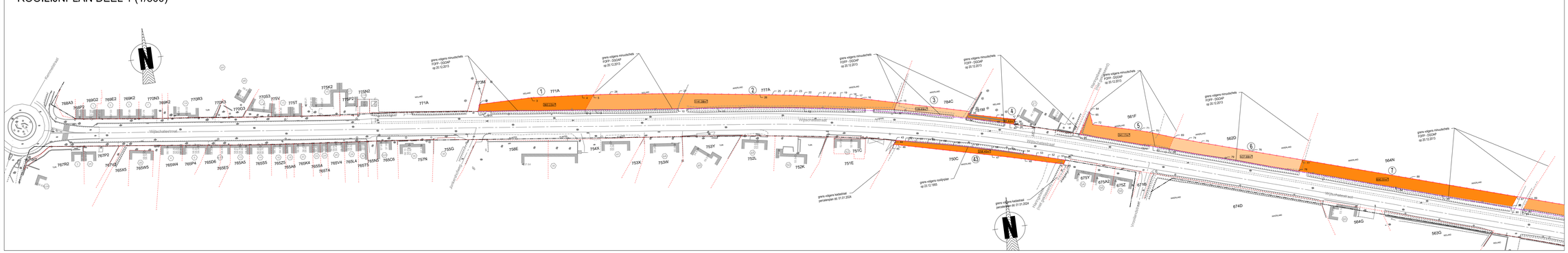
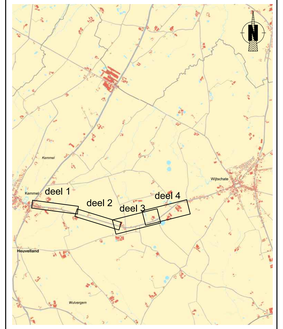
ROOILIJNPLAN DEEL 1 (1/500)



SITUATIEPLAN schaal: 1/10.000



Coördinatentabel		
Nr	X	Y
1	41804.710	164661.514
2	41806.001	164665.185
3	41833.922	164665.118
4	41861.066	164662.861
5	41867.114	164662.279
6	41861.580	164654.800
9	41867.150	164654.140
10	41910.850	164649.100
11	41931.650	164646.740
12	41977.770	164640.740
13	42000.670	164637.390
14	42025.540	164633.530
15	42027.273	164636.874
16	42008.332	164641.694
17	42005.870	164642.178
18	42002.656	164642.816
19	41997.724	164643.781
20	41991.263	164644.963
21	41985.828	164645.940
22	41978.430	164647.216
23	41973.212	164648.071
24	41967.991	164648.912
25	41961.640	164649.875
26	41955.259	164650.792
27	41912.369	164657.004

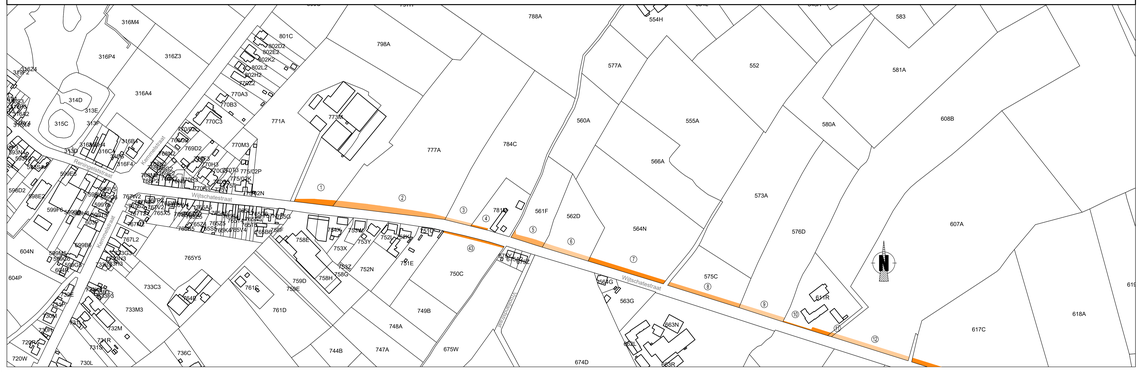
Coördinatentabel		
Nr	X	Y
28	41875.539	164661.470
30	42068.201	164637.223
34	42062.930	164624.160
35	42064.232	164625.916
36	42079.041	164622.280
37	42089.066	164619.784
38	42088.149	164618.617
39	42087.793	164617.223
40	42085.820	164617.790
41	42078.440	164619.840
42	42087.833	164617.382
43	42024.106	164617.047
44	42023.430	164616.068
45	42022.693	164615.000
46	42025.240	164614.382
47	42074.152	164602.371
48	42091.308	164597.983
49	42111.442	164592.669
50	42112.700	164594.856
51	42108.828	164595.839
52	42103.741	164597.339
53	42097.617	164599.107
54	42090.741	164601.045
55	42083.033	164603.148
56	42074.266	164605.477
57	42063.881	164608.096

Coördinatentabel		
Nr	X	Y
58	42054.138	164610.460
59	42046.921	164612.123
60	42040.677	164613.539
61	42034.592	164614.857
62	42029.070	164616.039
64	42128.779	164618.785
65	42128.620	164618.520
66	42121.930	164607.310
67	42159.980	164595.990
68	42168.380	164593.380
69	42171.663	164599.119
70	42159.123	164603.617
71	42134.091	164605.103
72	42129.576	164611.663
74	42178.763	164596.839
75	42185.816	164594.480
76	42212.026	164586.394
77	42238.182	164578.277
78	42235.460	164572.670
79	42197.370	164584.360
80	42345.529	164538.229
84	42285.780	164557.280
85	42309.980	164549.770
86	42346.070	164538.960
87	42349.490	164543.744
88	42293.853	164561.038

Lijst met naam van de eigenaars van de getroffen kadastrale percelen		
Nr. inname	Kadastraal perceelsnummer	Eigenaars
1	771A	Geerardijn Frederik - Decroix Stephanie
2	777A	Decroix Bernard - Soenen Rita + Decroix Stéphanie BE 1/1
3	784C	Callens Rita
4	781M	Boudrez Jill
5	561F	Soenen Ives - Boussery Lies en Boussery Ann
6	562D	Soenen Ives - Desmedt Carine
7	564N	Vandesteene Jacques -Vandesteene Karel BE 1/3 - Vandesteene Hilde BE 1/3 - Vandesteene Heidi BE 1/3
43	750C	Callens Rita

Voor de min- en meerwaarde berekening, zie schattingsverslag waardevermindering welke als bijlage wordt gevoegd bij het rooilijnplan

KADASTRAAL PLAN schaal: 1/2000



LEGENDE

- (1) Nummer inname
- 623A2 Kadasternummer
- Bestaande rooilijn dd. 1955
- Deel of te schaffen bestaande rooilijn dd. 1955
- Perceelsgrens
- Nieuwe rooilijn
- Zone bovengrondse inname

PROVINCIE WEST-VLAANDEREN

ARRONDISSEMENT : IEPER

GEMEENTE : **HEUVELLAND**

AANLEG FIETSPAD EN AANLEG GESCHEIDEN RIOLERINGSSTELSEL IN DE WIJTSCHATESTRAAT TE KEMMEL

STADSBESTUUR HEUVELLAND
BISDOMSTRAAT 1A
8950 HEUVELLAND (Kemmel)

HEEFT EN GOEDKEURING DOOR DE GEMEENTERAAD VAN **HEUVELLAND** IN ZITTING VAN : ...

De Algemeen Directeur, De Burgemeester,

PROVINCIE WEST - VLAANDEREN
PROVINCIEHUIS BOTERSTRAAT
8200 BRUGGE-SINT-ANDRIES

GEZIEN EN GOEDGEKEURD DOOR DE PROVINCIERAAD VAN **WEST - VLAANDEREN** IN ZITTING VAN : ...

De Provinciegriffier, De Voorzitter,

BUREAU CHOCKAERT LINDENLAAN 3 ENCINGEBERG

ONTWERPER: **BUREAU CHOCKAERT**
Hoogweg 40
9667 BEERVELDE

De Ingenieur,

Gezien en goedgekeurd

Ann CHOCKAERT

PLAN NR : **1**

ROOILIJNPLAN MET VERMELDING VAN GRONDINNAMES DEEL 1

AANTAL PLANS : 4	SCHAAL : 1/500	DOSSIER: HL0024	OPP: 1.12 m²

OVERZICHT PLANNEN:
PLAN NR 1: ROOILIJNPLAN MET VERMELDING VAN GRONDINNAMES DEEL 1
PLAN NR 2: ROOILIJNPLAN MET VERMELDING VAN GRONDINNAMES DEEL 2
PLAN NR 3: ROOILIJNPLAN MET VERMELDING VAN GRONDINNAMES DEEL 3
PLAN NR 4: ROOILIJNPLAN MET VERMELDING VAN GRONDINNAMES DEEL 4

VERSIE	DATUM	HISTORIEK	TEK
1	02/02/2026	ROOILIJNPLAN (cad V12)	KV
2	24/02/2026	ROOILIJNPLAN AANVULLING TABEL EIGENAARS (cad V12)	KV
3	16/03/2026	AANPAS ROOILIJNPLAN (cad V13)	KV

PROJ. ID: HL0024